

Oberm Krausgraben

Auf den Steinrucker


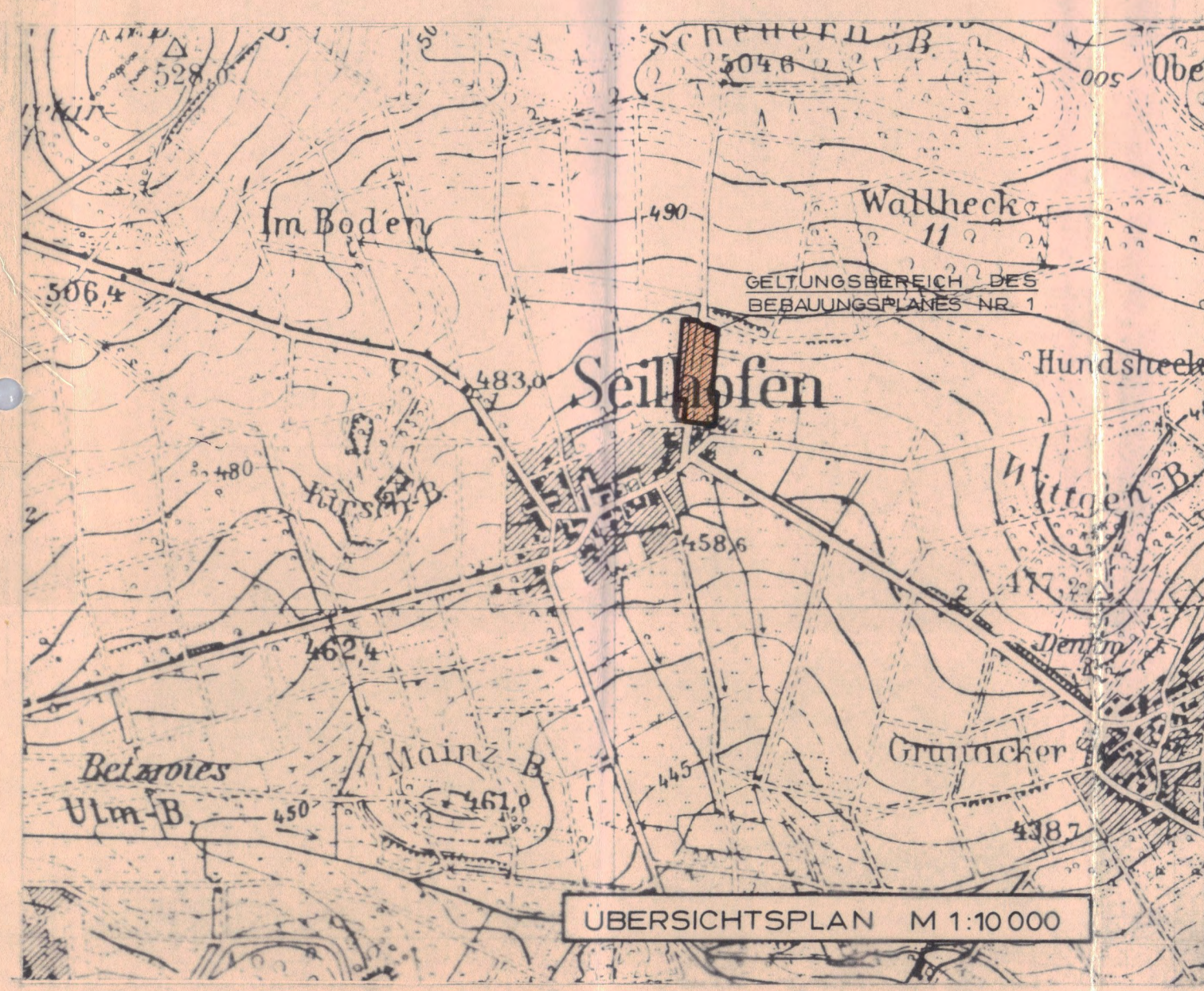
In Erlen

Flur 24

Aufm Hölzerstück

Ober dem Rodenberger Weg

Flur 27



M 1:1000

FESTSETZUNGEN

--- GRENZE DES RÄUMLICHEN GELTUNGS-BEREICHES

--- BAUGRENZE

ART DER BAULICHEN NUTZUNG

WA ALLGEMEINES WOHNGEBIET

MAß DER BAULICHEN NUTZUNG

II ZAHLE DER VOLLGESCHOSSE (ALS HÖCHSTGRENZE)
 0.4 0.7 0.4 GRUNDFLÄCHENZAHL
 0.7 GESCHOSSFLÄCHENZAHL
 o OFFENE BAUWEISE

7.5 VERKEHRSLÄCHE

--- EMPFOHLENE GRUNDSTÜCKSGRENZE

ES WIRD BESCHEINIGT, DASS DIE GRENZEN UND BEZEICHNUNGEN DER FLURSTÜCKE MIT DEM NACHWEIS DES LIEGENSCHAFTSKATASTERS ÜBEREINSTIMMEN. DILLENBURG, DEN 11. 1. 1974

KATASTERAMT



Neff
o. Verm. Rat

BESCHLUSS DER GEMEINDEVERTRETUNG ZUR AUFSTELLUNG DES BEBAUUNGSPLANES AM 30.10.1973
Seilhofen, DEN 5.3.1974

Der Bürgermeister Haas

IM ENTWURF AUSGELEGT IN DER ZEIT VOM 29.10.1973 BIS 30.11.1973

Seilhofen, DEN 5.3.1974

Der Bürgermeister Haas

WEGEN BEDENKEN UND ANREGUNGEN ABGEÄNDERT UND NEU AUFGESTELLT DURCH DIE GEMEINDEVERTRETUNG AM 14.12.1973, DEN 1974

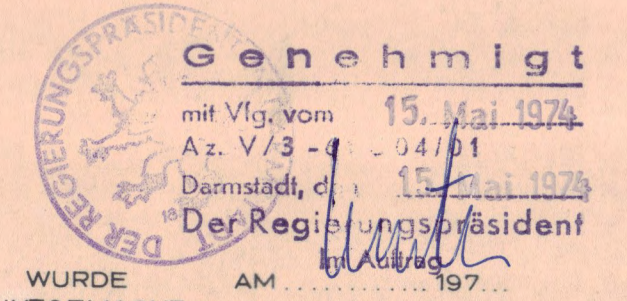
ERNEUT AUSGELEGT IN DER ZEIT VOM 1973 BIS 1974, DEN 1974

ALS SATZUNG BESCHLOSSEN DURCH DIE GEMEINDEVERTRETUNG AM 14.12.1973

Seilhofen, DEN 5.3.1974

Der Bürgermeister Haas

GENEHMIGT: **Genehmigt**
mit Vfg. vom 15. Mai 1974
Az. V/3 - 94/01
Darmstadt, den 15. Mai 1974
Der Regierungspräsident



DIE GENEHMIGUNG WURDE ORTSÜBLICH BEKANNTGEMACHT. DER GENEHMIGTE BEBAUUNGSPLAN WURDE ÖFFENTLICH AUSGELEGT VOM 1973 BIS 1974

DER BEBAUUNGSPLAN WIRD SOMIT AB 1974 RECHTSKRÄFTIG.

GEMEINDE SEILHOFEN BEBAUUNGSPLAN NR. 1 Flur 24

BEARBEITET: WETZLAR, DEN 1. 10. 1973.

WAGNER CONSULT
BERATUNGS-INGENIEURE VBI
633 WETZLAR, DEIERSBERG 21 - TEL. 450 41 443 45

Wagner *Wagner*