

Bauleitplanung der Gemeinde DRIEDORF



1. Änderung des Flächennutzungsplans im Bereich des Gewerbegebiets "Schneiders Triesch" im OT Driedorf.

Legende:

Art der baulichen Nutzung gem. § 5 (2) Nr.1 BauGB

Bestand	Planung	
		Wohnbauflächen
		Gemischte Bauflächen
		Gewerbliche Bauflächen

Flächen für den überörtlichen Verkehr und für die örtlichen Hauptverkehrszüge gem. § 5 (2) Nr.3 BauGB

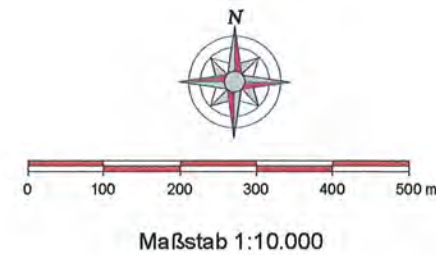
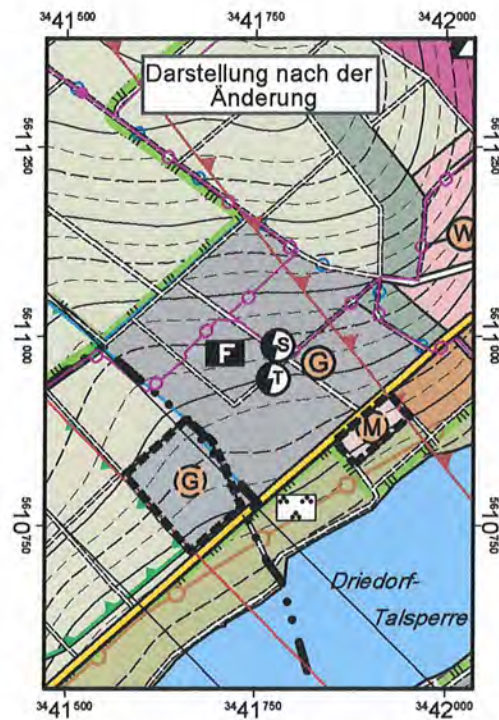
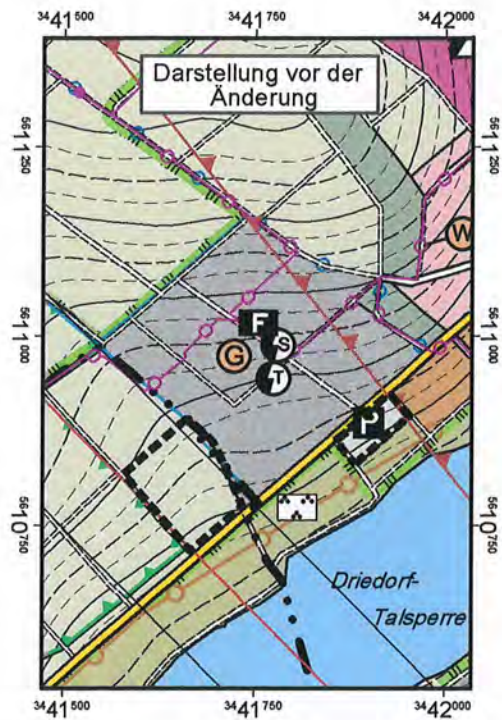
	Kreisstraße
	Gemeindestraße
	Feldweg
	Öffentlicher Parkplatz
	Bauschutzzone Flugplatz Siegerland

Flächen für Maßnahmen zum Schutz, zur Pflege und zur Entwicklung von Boden, Natur und Landschaft gem. § 5 (2) Nr.10 BauGB und Schutzgebiete und -objekte im Sinne des Naturschutzrechts gem. § 5 (4) BauGB

	Landschaftsschutzgebiet
	Schwerpunktraum für die Entwicklung von Säumen, Hecken und Feldgehölzen

Sonstige Planzeichen

	Geltungsbereich der Änderung		Fläche für die Landwirtschaft
	Wasserleitung		Fläche für die Forstwirtschaft
	20kV-Erdkabel		Richtfunktrasse
	Hauptabwasserkanal		
	20kV-Schaltstation		
	20kV-Station		
	Feuerwehr		
	Öffentliche Grünfläche		
	Gemarkungsgrenze		



AUFSTELLUNGSBESCHLUSS

Die Änderung des Flächennutzungsplanes wurde am

09.09.2003

von der Gemeindevertretung beschlossen und am

19.09.2003

im Mitteilungsblatt der Gemeinde Driedorf ortsüblich bekanntgemacht.

OFFENLEGUNG

Nach Beteiligung der Nachbargemeinden und der Träger öffentlicher Belange

vom 26.04.2004 bis 28.05.2004 öffentlich ausgelegt.

Die Bekanntmachung der Auslegung war gemäß Hauptsatzung am 08.04.2004 vollendet.

Bürgermeister

BÜRGERBETEILIGUNG

Die vorgezogene Bürgerbeteiligung erfolgte

vom 15.03.2004 bis 29.03.2004

durch öffentliche Auslegung

BESCHLUSS

Die Gemeindevertretung hat am 13.07.2004

die vorgebrachten Anregungen behandelt und die Änderung des Flächennutzungsplans beschlossen.

Bürgermeister

AMTLICHE BEKANNTMACHUNG

Mit der ortsüblichen Bekanntmachung

im Mitteilungsblatt Driedorf

am 26.11.2004

ist die Änderung des Flächennutzungsplans in Kraft getreten.



Plan: **Ausfertigung**

Bearbeiter: A. Zettl	Planungsstand: Februar/Juni 2004	Datum: 10.08.2004
-------------------------	-------------------------------------	----------------------

Planungsbüro Zettl

Südhang 30
35394 Giessen
Tel.: 0641 / 49410 349
Fax: 0641 / 49410 349
email: info@planungsbuero-zettl.de
Internet: www.planungsbuero-zettl.de

Planungsbüro **ZETTL**
Bauleitplanung - Landschaftsplanung - Geoinformatik

